仮設一般図

平面図 S=1:600

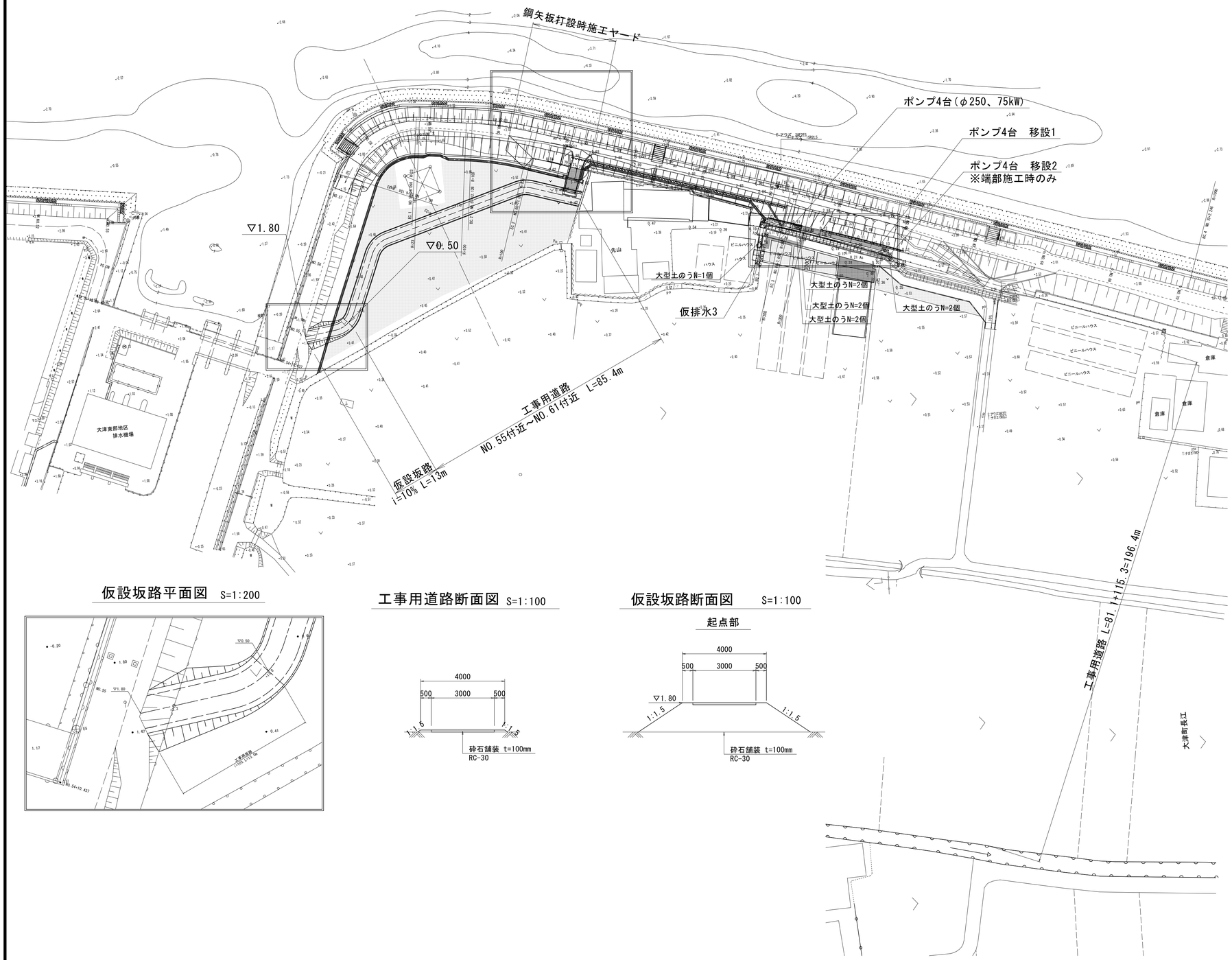

鋼矢板打設作業ヤード S=1:300

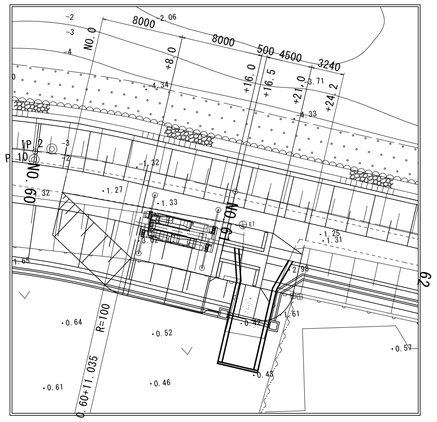

ポンプ設置時 S=1:300

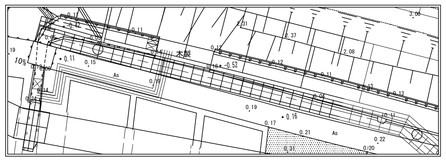

ポンプ移設1 S=1:300

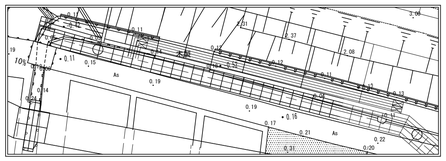

ポンプ移設2 S=1:300

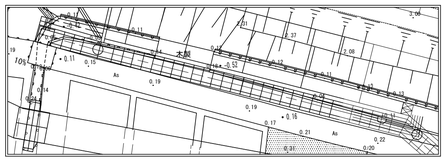

仮設坂路平面図 S=1:200

工事用道路断面図 S=1:100

仮設坂路断面図 S=1:100

起点部

仮排水 S=1:250

仮排水3

平面図

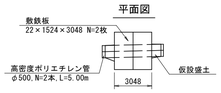

断面図

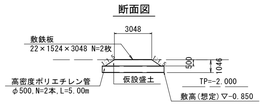

参考図			
工事名	R７徳土　撫養川　鳴・大津長江 堤防耐震工事（担い手確保型）		
路線名等	撫養川		
工事箇所	鳴門市大津町長江		
図面名	仮設一般図		
縮尺	図示	図面番号	1 / 1
会社名			
事業者名	徳島県東部県土整備局〈徳島〉		